Образец по чл. 53, ал. 6 от НСГ

Изготвил:Иван Вълчев

....

/име, фамилия,/ подпис: ....

дата: 25.06.2019 г.,

№ и дата на удостоверението за упражняване на лесовъдска практика: 12471 / 29.07.2016 год.

Одобрил:.....

.....

име, фамилия,/ подпис: .....

дата:.....г.,

№ и дата на удостоверението за упражняване на лесовъдска практика: .....

ТЕХНОЛОГИЧЕН ПЛАН № 1

За добив на дървесина от отдел **18** подотдел **Г**

На ТП ДГС ХИСАР */попълва се само за държавни гори/*

Община **ХИСАРЯ**; Землище **СТАРОСЕЛ**;

имот с (кадастрален идентификатор/КВС) №....., */попълва се само за недържавни гори/*

I. Схема за добива на дървесина от насаждението

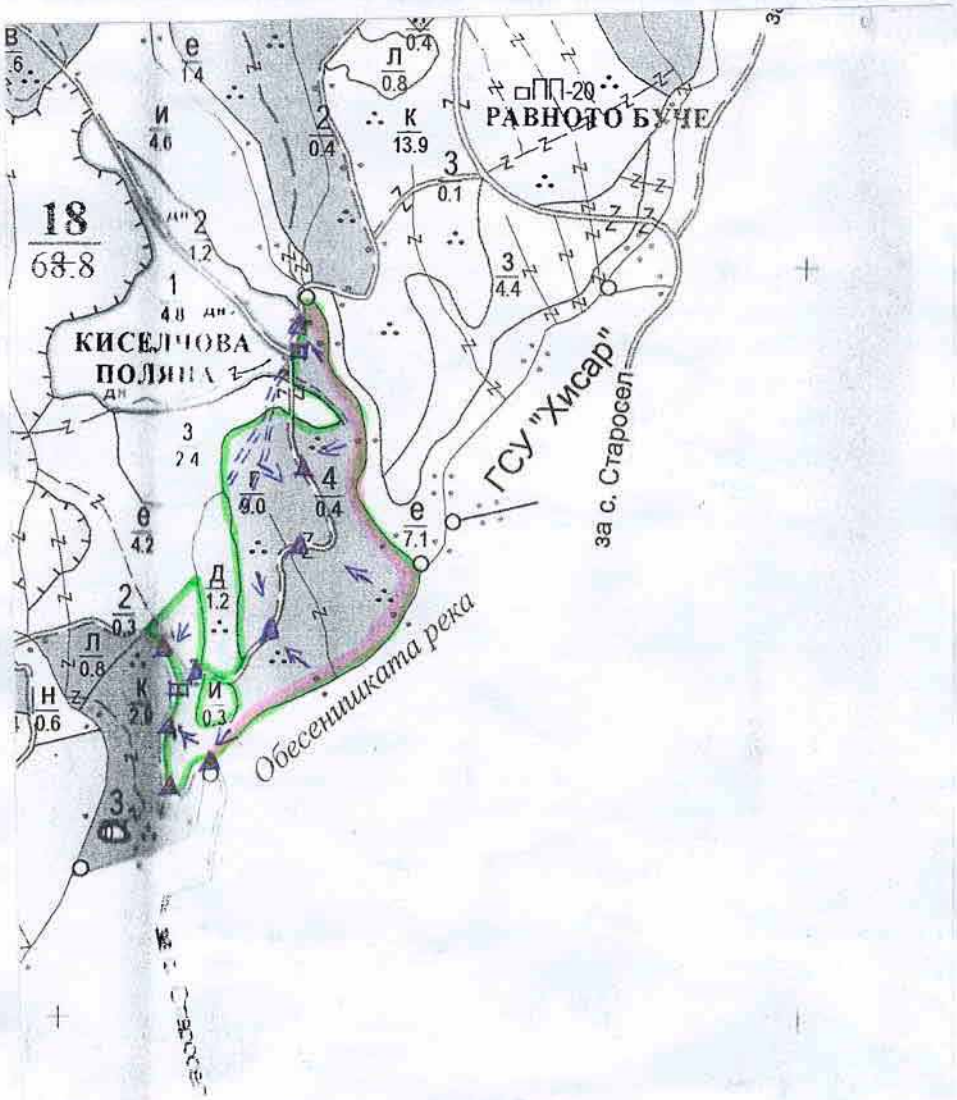

Легенда: място за зареждане на БМ; посока на извоз

- ± ± ± ± проектирани коларски вр. извозни пътища
- - - - - - съществуващи извозни пътища
- съществуващ горски път
- технологична просека
- граница на подотдела
- »»»»» проектирани тракторни вр. извозни пътища
- ▲▲▲ временен склад
- xxxxxx трасе на въжена линия
- =+=+=+= проектиран автомобилен път
- немаркирана площ около водностечение

На схемата задължително се нанасят контурите на насаждението/имота, съществуващите и проектирани временни горски пътища, технологичните просеки, просеките за въжени линии, извозни пътища, временни складове както и връзката им със съществуващата автомобилна пътна мрежа.

II. Характеристика на насаждението

1.Вид на сечта **ПРОБИРКА** интензивност **15% просветляване на път**
Втори вид сеч ……/ интензивност …….%
2.Площ на подотдела **9,0** ха Размер на сечището **9,0** ха
3. Състав по план/програма **ББ 6; ГБР 2; БК 1; ЗДБ 1; БРЗ; АК**
4.Действителен **ББ 5; ГБР 4; БК 1; ЗДБ; Цер; АК; БРЗ; ТРП; МЖД**
5. Запас на 1 ха: с клони **342** куб.м/ха , без клони **304** куб. м/ха.
6. Среден наклон на терена **22** градуса.

дърв.вид / категория	ББ	ГБР	БУК	ЗДБ	БРЗ	ЦЕР	АК	ТРП	дърв. вид / категория	ББ	ГБР	БУК	ЗДБ	БРЗ	ЦЕР	АК	ТРП	върш ина
едра	46								дребна									
средна	30								дърва	101	65	23	4	11	3	1	1	40

7. Очакван добив от маркираната дървесина **285** лежаща маса, куб.м.
8.Наличие и характеристика на подраста преди сечта: В момента няма подраст.(състав, възраст, средна височина, % на покритие)
9. Средно извозно разстояние **100** м.;
10. Други характеристики на насаждението (*токовища, сватбовища, надлесни дървета, сервитути, защитени територии, Натура 2000, защитени видове описани в доклада за гори с висока консервационна стойност, мъртва дървесина, вододайни зони, биологично разнообразие и др.)**НАСАЖДЕНИЕТО ПОПАДА В ЗОНА НАТУРА 2000;*** Отделът попада във **ВКС 2 – ЕКОСИСТЕМИ И МОЗАЙКИ ОТ ЕКОСИСТЕМИ НА НИВО ЛАНДШАФТ и ВКС 1.1 ЗАЩИТЕНИ ТЕРИТОРИИ И ЗАЩИТЕНИ ЗОНИ BG001389 и BG0002054. Да се спазват дефинираните мерки по Лист за предварителна идентификация на ключови елементи и определяне потенциалните екологични и социални въздействия. Дърводобивните дейности трябва да бъдат съобразени с наличието на ГВКС и други важни елементи на биоразнообразието, както и с препоръчителните практики за минимизиране въздействието върху елементите на околната среда. Подотделът попада в ДЛР „Бяло Камъне''. В ловните дни да бъдат ограничени всички горски мероприятия.**

III. Технологични указания

1. Дървесината в насаждението да се добива при спазване на технологичната схема по т. I
2. Сечта ще се извършва с (моторен трион, ръчно, машини; кастренето на отсечените стъбла се извършва: в сечище, на временен склад) **БМТ, КАСТРЕНЕ И РАЗКРОЙВАНЕ НА СОРТИМЕНТИ В СЕЧИЩЕТО.**
3. Извозът от сечището до временните складове ще се осъществява с **ЖИВОТИНСКА ТЯГА, НА САМАР, ВЛАЧКА, КАРУЦИ И МЕХАНИЗИРАНО С КОЛЕСНА ТЕХНИКА на секции с дължина до 5 метра за строителната дървесина и на 1 метър за дървата и до 5 метра за строителната.** (цели стъбла, дълги/къси секции, сортименти, чипс и др.; с влачене по терена, изцяло натоварени)
4. Проектирани нови горски автомобилни пътища съгласно Наредба 5 за строителството в горските територии без промяна на предназначението им: дължина ……м. широчина ……м.
5. Изграждане и ремонт на временни извозни горски пътища:
   5.1 Тракторни – допустимо разстояние между тях .....м (не по-малко от 40 м), дължина ……м, широчина 4 м.
   5.2 Коларски - разстояние между тях.....м (не по-малко от 40 м), дължина .….м, широчина ... м
6. Просеки за въжени линии: ……. бр.
допустимо разстояние между просеките ..... м., дължина ..... м., широчина ..... м.
7. Направа на технологични просеки .....бр.
допустимо разстояние между тях .....м., дължина ……м., широчина ..... м.
8. Изграждане на нови временни складове (бр., площ в ха) **временните складове ще са около съществуващи горски пътища преминаващи покрай насаждението и през него.**
9. Мерки за опазване на оставащите на корен дървета, подраста, младиняка и почвата **Насочено поваляне, оставащите на корен дървета да се пазят от обелване и нараняване при извоза, да се пази и почвата от ерозия.**
10. Начини за почистване на сечището **върша да е равномерно събрана на купчинки по цялата площ на сечището едновременно със сечта на местата без подраст. Да се спазва Наредба № 8/ 11.05.2012 г. за условията и реда за защита на горски територии от пожари :**
11. Други указания: **Да се изнасят битовите отпадъци от сечището извън горските територии на определените за това места. Да се поставят информационни табели.**
12. Всички операции по подготвителните и основните работи да се извършват съгласно изискванията на Правилника за здравословни и безопасни условия на труд в горите и правилата за противопожарна безопасност в горите.

ЗАПОЗНАТ с технологичния план: ……/попълва се след издаването на позволителното за сеч/
Лицето по чл. 108, ал. 2 от ЗГ, на което е издадено позволително за сеч № .....
……
/ трите имена, подпис, дата - /
№ и дата на удостоверението за упражняване на лесовъдска практика: ……

Образец по чл. 53, ал. 6 от НСГ

Изготвил: Ангел Веселинов

…… …

/име, фамилия,/ подпис: …… …

дата: 14.10.2019 г.,

№ и дата на удостоверението за упражняване на лесовъдска практика: 1950 / 27.04.2012 год.

Одобрил:……

……

име, фамилия,/ подпис: ……

дата:……..г.,

№ и дата на удостоверението за упражняване на лесовъдска практика: ……...

ТЕХНОЛОГИЧЕН ПЛАН № 1

За добив на дървесина от отдел **86** подотдел **В**

На **ТП ДГС ХИСАР** */попълва се само за държавни гори/*

Община **ХИСАРЯ**; Землище **СТАРОСЕЛ**;

имот с (кадастрален идентификатор/КВС) №……., */попълва се само за недържавни гори/*

I. Схема за добива на дървесина от насаждението

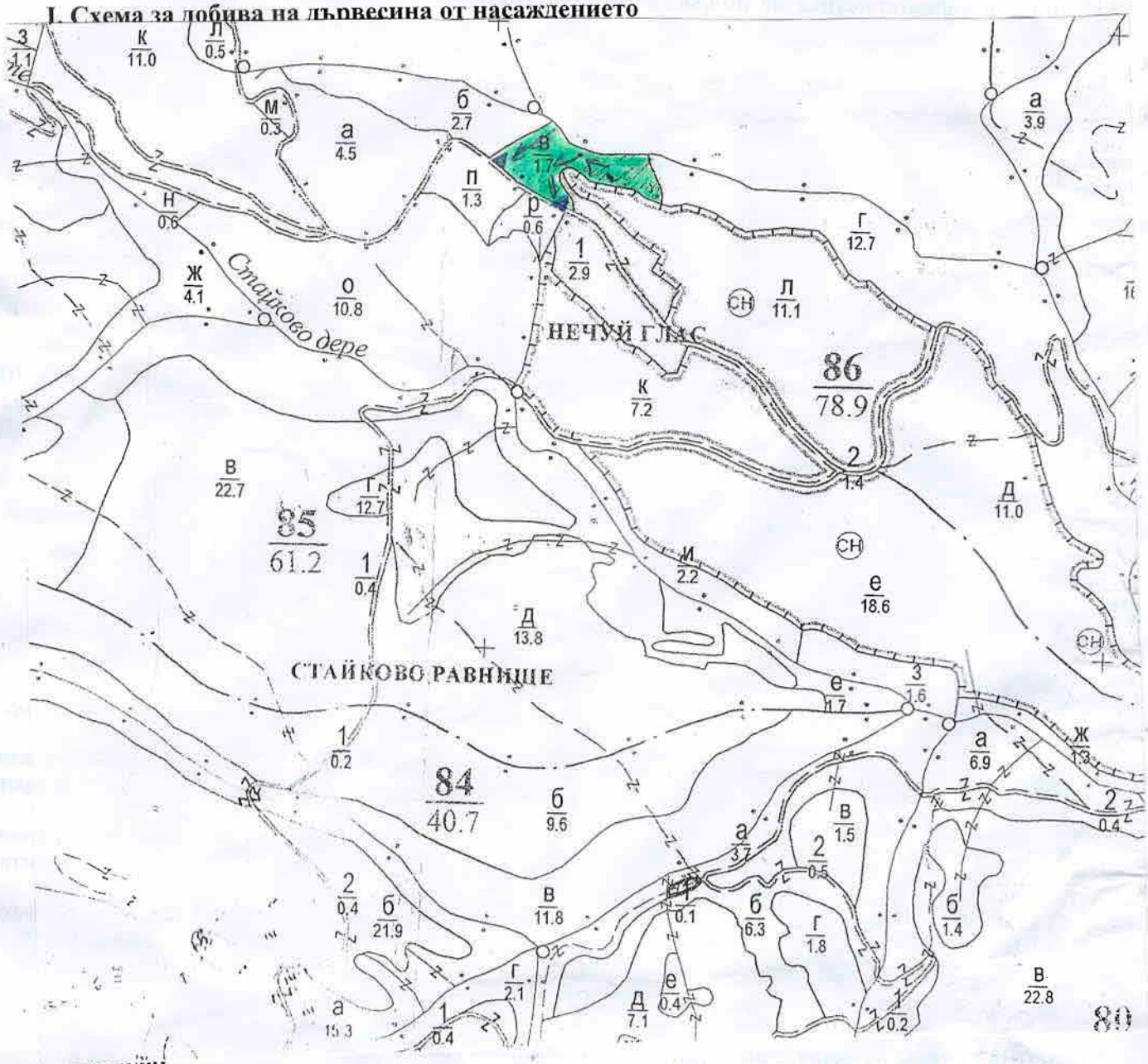

Легенда:

± ± ± ± проектирани коларски вр. извозни пътища	»»»»» проектирани тракторни вр. извозни пътища
- - - - - - съществуващи извозни пътища	▲ ▲ ▲ временен склад
═══ съществуващ горски път	xxxxxx трасе на въжена линия
^^^^^^ технологична просека	=+=+=+= проектиран автомобилен път
▬▬ граници на подотдела	-> -> посока на извози

На схемата задължително се нанасят контурите на насаждението/имота, съществуващите и проектирани временни горски пътища, технологичните просеки, просеките за въжени линии, извозни пътища, временни складове както и връзката им със съществуващата автомобилна пътна мрежа.

II. Характеристика на насаждението

1.Вид на сечта **ПРОБИРКА** / интензивност **10** %
Втори вид сеч ...../ интензивност .....%
2.Площ на подотдела **1,7** ха Размер на сечището **1,7 ха**
3. Състав по план/програма: **ГБР9;ББ1;ЗДБ;ЦР;**Действителен **ГБР9;ББ1;ЗДБ;ЦР;БК;СМ;**
5. Запас на 1 ха: с клони **211** куб.м/ха , без клони **179**куб. м/ха.
6. Среден наклон на терена 16 градуса.
7. Очакван добив от маркираната дървесина **36** лежаща маса, куб.м.

дърв. вид / категория								дърв. вид / категория	ГБР	ББ	ЗДБ	БК	СМ			върши на
едра								дребна								5
средна								дърва	23	6	2	3	2			

8.Наличие и характеристика на подраста преди сечта (състав, възраст, средна височина, % на покритие) **НЯМА**
9. Средно извозно разстояние **50**м.;
1. 10. Други характеристики на насаждението (*токовища, сватбовища, надлесни дървета, сервитути, защитени територии, Натура 2000, защитени видове описани в доклада за гори с висока консервационна стойност, мъртва дървесина, вододайни зони, биологично разнообразие и др.)* ***ПОПАДА В ЗОНА НАТУРА 2000 –BG 0001389; Сватбовище на Благороден елен по време на сватбуването да не се нарушава на спокойствието,да се ограничи горско стопанската а дейност по време на сватбуването.***
С Подотдела попада в дивечовъден участък „ГАБРОВИЦА". В Ловните дни да бъдат ограничени всички горски мероприятия. Насаждението попада във ВКС 1 и ВКС 2. Дърводобивните дейности трябва да бъдат съобразени с наличието на ГВКС и други важни елементи на биоразнообразието, както и с препоръчителните практики за минимизиране въздействието върху елементите на околната среда.

III. Технологични указания

1. Дървесината в насаждението да се добива при спазване на технологичната схема по т. I
2. Сечта ще се извършва с (моторен трион, ръчно, машини; кастренето на отсечените стъбла се извършва: в сечище, на временен склад) **БМТ, КАСТРЕНЕ И РАЗКРОЙВАНЕ В СЕЧИЩЕТО.**
3. Извозът от сечището до временните складове ще се осъществява **ЖИВОТИНСКА ТЯГА, НА САМАР, КАРУЦА И МЕХАНИЗИРАНО С КОЛЕСНА ТЕХНИКА** на (цели стъбла, дълги/къси секции, сортименти, чипс и др.; с влачене по терена, изцяло натоварени) **СОРТИМЕНТИ ИЗЦЯЛО НАТОВАРЕНИ С ДЪЛЖИНА НА СТЪБЛЕНИТЕ СЕКЦИИ ДО 1М**
4. Проектирани нови горски автомобилни пътища съгласно Наредба 5 за строителството в горските територии без промяна на предназначението им: дължина .....м. широчина .....м.
5. Изграждане и ремонт на временни извозни горски пътища:
5.1 Тракторни – допустимо разстояние между тях .....м (не по-малко от 40 м), дължина м, широчина м.
5.2 Коларски - разстояние между тях.....м (не по-малко от 40 м), дължина .....м, широчина ... м
6. Просеки за въжени линии: ..... бр.
допустимо разстояние между просеките ..... м., дължина ..... м., широчина ..... м.
7. Направа на технологични просеки .....бр.
допустимо разстояние между тях .....м., дължина .....м., широчина ..... м.
8. Изграждане на нови временни складове (бр., площ в ха) **временните складове ще са около съществуващи горски пътища преминаващи покрай насаждението.**
9. Мерки за опазване на оставащите на корен дървета, подраста, младиняка и почвата **Насочено поваляне, оставащите на корен дървета да се пазят от обелване и нараняване при извоза, да се пази и почвата от ерозия. Да се опазва съществуващия подраст.**
10. Начини за почистване на сечището **върхината да е разхвърляна по цялата площ на сечището едновременно със сечта на местата без подраст. Да се спазва Наредба № 8/ 11.05.2012 г. за условията и реда за защита на горски територии от пожари .**
11. Други указания: **Да се изнасят битовите отпадъци от сечището извън горските територии на определените за това места. Да се поставят информационни табели. Да се спазват изискванията за горска сертификация.**
12. Всички операции по подготвителните и основните работи да се извършват съгласно изискванията на Правилника за здравословни и безопасни условия на труд в горите и правилата за противопожарна безопасност в горите.

ЗАПОЗНАТ с технологичния план: ...../попълва се след издаването на позволителното за сеч/
Лицето по чл. 108, ал. 2 от ЗГ, на което е издадено позволително за сеч № .....
.....
/ трите имена, подпис, дата - /
№ и дата на удостоверението за упражняване на лесовъдска практика: .....

Образец по чл. 53, ал. 6 от НСГ

Изготвил: Владислав Рогов

……

/име, фамилия,/ подпис: ……

дата: 01 . 04 .2019 г.,

№ и дата на удостоверението за упражняване на лесовъдска практика: 5857 / 23.02.2012 год.

Одобрил:……

……

име, фамилия,/ подпис: ……

дата:……..г.,

№ и дата на удостоверението за упражняване на лесовъдска практика: ……...

ТЕХНОЛОГИЧЕН ПЛАН № 1

За добив на дървесина от отдел **86** подотдел **Г**

На **ТП ДГС ХИСАР** */попълва се само за държавни гори/*

Община **ХИСАРЯ**; Землище **СТАРОСЕЛ**;

имот с (кадастрален идентификатор/КВС) №……., */попълва се само за недържавни гори/*

I. Схема за добива на дървесина от насаждението

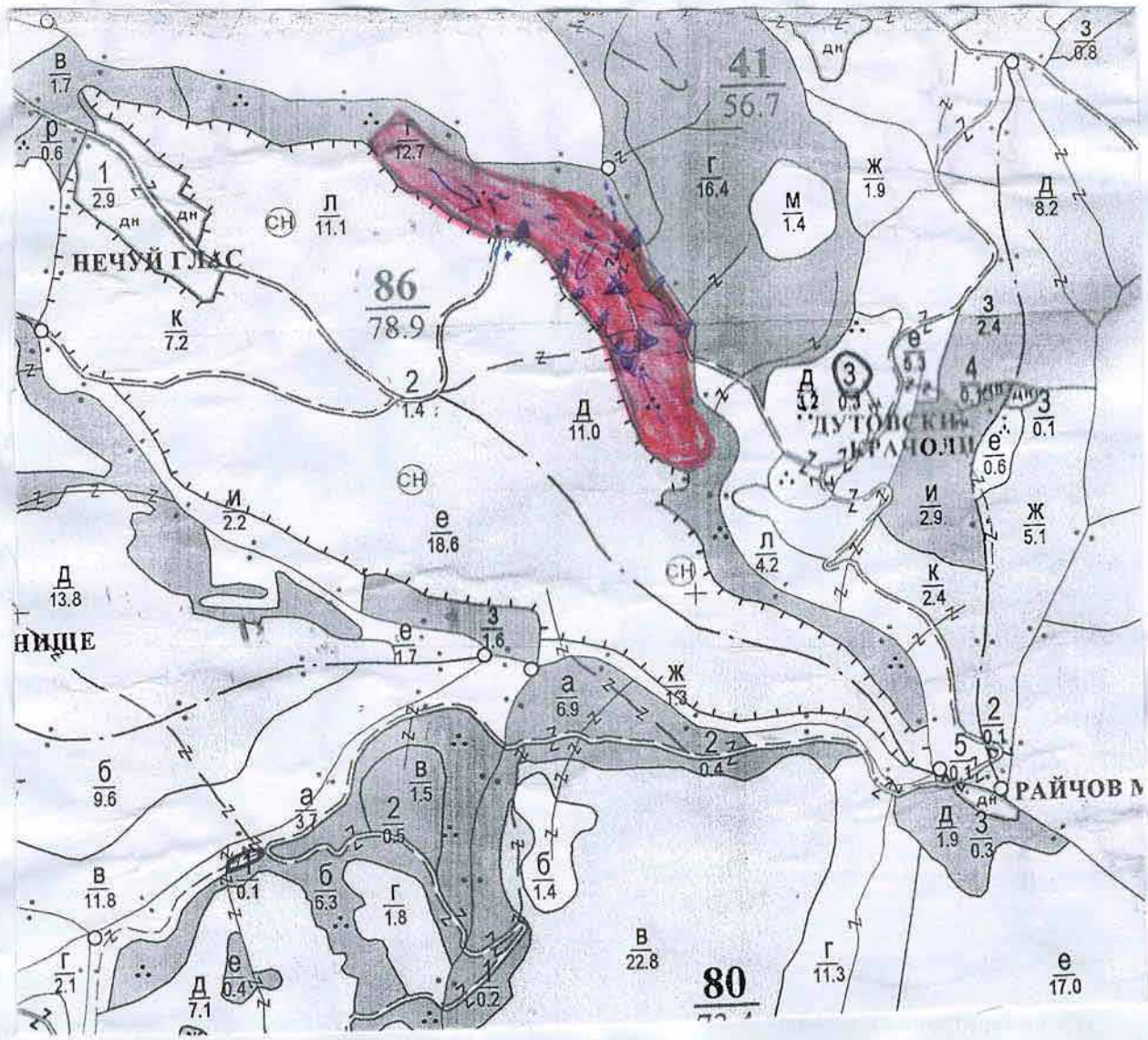

Легенда:

± ± ± ± проектирани коларски вр. извозни пътища	⇒⇒⇒⇒ проектирани тракторни вр. извозни пътища
- - - - - - съществуващи извозни пътища	▲ ▲ ▲ временен склад
съществуващ горски път	xxxxxx трасе на въжена линия
технологична просека	проектиран автомобилен път
площ за сеч	изсъхнала част

На схемата задължително се нанасят контурите на насаждението/имота, съществуващите и проектирани временни горски пътища, технологичните просеки, просеките за въжени линии, извозни пътища, временни складове както и връзката им със съществуващата автомобилна пътна мрежа.

Място за отпадъци

II. Характеристика на насаждението

1.Вид на сечта **ПРОБИРКА** / интензивност **20** %

Втори вид сеч ……/ интензивност …….%

2.Площ на подотдела **12,7** ха Размер на сечището **5,5 ха**

3. Състав по план/програма **ББ7,ГБР2,ЗДБ1,СМ,БК,ТРП,ЧЕЛ**Действителен **ББ7,ГБР2,ЗДБ1,СМ,БК,ТРП,ЧЕЛ,ВРБ**

5. Запас на 1 ха: с клони **318** куб.м/ха , без клони **284** куб. м/ха.

6. Среден наклон на терена 25 градуса.

7. Очакван добив от маркираната дървесина **208** лежаща маса, куб.м.

дърв. вид / категория	ББ							дърв. вид / категория	ББ	ГБР	ЗДБ	БК	ВРБ	Т Р П		върши на
едра	31							дребна								58
средна	27							дърва	113	29	4	1	1	2		

8.Наличие и характеристика на подраста преди сечта (състав, възраст, средна височина, % на покритие) **ГБР6, БК 4**

9. Средно извозно разстояние **130** м.;

1. 10. Други характеристики на насаждението (*токовища, сватбовища, надлесни дървета, сервитути, защитени територии, Натура 2000, защитени видове описани в доклада за гори с висока консервационна стойност, мъртва дървесина, вододайни зони, биологично разнообразие и др.)* ***ПОПАДА В ЗОНА НАТУРА 2000 –BG 0001389; Сватбовище на Благороден елен по време на сватбуването да не се нарушава на спокойствието,да се ограничи горско стопанската а дейност по време на сватбуването.***

С Подотдела попада в дивечовъден участък „ГАБРОВИЦА". В Ловните дни да бъдат ограничени всички горски мероприятия. Насаждението попада във ВКС 1 и ВКС 2. Дърводобивните дейности трябва да бъдат съобразени с наличието на ГВКС и други важни елементи на биоразнообразието, както и с препоръчителните практики за минимизиране въздействието върху елементите на околната среда.

III. Технологични указания

1. Дървесината в насаждението да се добива при спазване на технологичната схема по т. I

2. Сечта ще се извършва с (моторен трион, ръчно, машини; кастренето на отсечените стъбла се извършва: в сечище, на временен склад) **БМТ, КАСТРЕНЕ И РАЗКРОЙВАНЕ В СЕЧИЩЕТО.**

3. Извозът от сечището до временните складове ще се осъществява **ЖИВОТИНСКА ТЯГА, НА САМАР, КАРУЦА И МЕХАНИЗИРАНО С КОЛЕСНА ТЕХНИКА** на (цели стъбла, дълги/къси секции, сортименти, чипс и др.; с влачене по терена, изцяло натоварени) **СОРТИМЕНТИ ИЗЦЯЛО НАТОВАРЕНИ С ДЪЛЖИНА НА СТЪБЛЕНИТЕ СЕКЦИИ ДО 1М**

4. Проектирани нови горски автомобилни пътища съгласно Наредба 5 за строителството в горските територии без промяна на предназначението им: дължина ……м. широчина ……м.

5. Изграждане и ремонт на временни извозни горски пътища:

5.1 Тракторни – допустимо разстояние между тях .....м (не по-малко от 40 м), дължина м, широчина м.

5.2 Коларски - разстояние между тях.....м (не по-малко от 40 м), дължина .....м, широчина ... м

6. Просеки за въжени линии: ……. бр.

допустимо разстояние между просеките ..... м., дължина ..... м., широчина ..... м.

7. Направа на технологични просеки .....бр.

допустимо разстояние между тях .....м., дължина ……м., широчина ..... м.

8. Изграждане на нови временни складове (бр., площ в ха) **временните складове ще са около съществуващи горски пътища преминаващи покрай насаждението.**

9. Мерки за опазване на оставащите на корен дървета, подраста, младиняка и почвата **Насочено поваляне, оставащите на корен дървета да се пазят от обелване и нараняване при извоза, да се пази и почвата от ерозия. Да се опазва съществуващия подраст.**

10. Начини за почистване на сечището **върщината да е разхвърляна по цялата площ на сечището едновременно със сечта на местата без подраст. Да се спазва Наредба № 8/ 11.05.2012 г. за условията и реда за защита на горски територии от пожари .**

11. Други указания: **Да се изнасят битовите отпадъци от сечището извън горските територии на определените за това места. Да се поставят информационни табели. Да се спазват изискванията за горска сертификация.**

12. Всички операции по подготвителните и основните работи да се извършват съгласно изискванията на Правилника за здравословни и безопасни условия на труд в горите и правилата за противопожарна безопасност в горите.

ЗАПОЗНАТ с технологичния план: ……/попълва се след издаването на позволителното за сеч/

Лицето по чл. 108, ал. 2 от ЗГ, на което е издадено позволително за сеч № .....

……

/ трите имена, подпис, дата - /

№ и дата на удостоверението за упражняване на лесовъдска практика: .....

Образец по чл. 53, ал. 6 от НСГ

Изготвил: инж. Ангел Веселинов

…… …….

/име, фамилия,/ подпис: …… ……

дата: 05.08.2019 г.,

№ и дата на удостоверението за упражняване на лесовъдска практика: 1950 / 27.04.2012 год.

Одобрил:……

……

име, фамилия,/ подпис: ……

дата:……..г.,

№ и дата на удостоверението за упражняване на лесовъдска практика: ……..

ТЕХНОЛОГИЧЕН ПЛАН № 1

За добив на дървесина от отдел **87** подотдел **II**

На **ТП ДГС ХИСАР** /*попълва се само за държавни гори*/

Община **ХИСАРЯ**; Землище **СТАРОСЕЛ**;

имот с (кадастрален идентификатор/КВС) №……..., /*попълва се само за недържавни гори*/

I. Схема за добива на дървесина от насаждението



Легенда:

±±±± проектирани коларски вр. извозни пътища	»»»» проектирани тракторни вр. извозни пътища
- - - - - - съществуващи извозни пътища	▲▲▲ временен склад
съществуващ горски път	xxxxxx трасе на въжена линия
технологична просека	=+=+=+= проектиран автомобилен път
……	…просека на извози

На схемата задължително се нанасят контурите на насаждението/имота, съществуващите и проектирани временни горски пътища, технологичните просеки, просеките за въжени линии, извозни пътища, временни складове както и връзката им със съществуващата автомобилна пътна мрежа.

II. Характеристика на насаждението

1.Вид на сечта **ПРОБИРКА** / интензивност **10 %**

Втори вид сеч _____ / интензивност .....%

2.Площ на подотдела **1,30 ха** Размер на сечището **1,30 ха**

3. Състав по план/програма **ББ 8, ЗДБ 1,ГБР 1, ЦР;** Действителен **ББ 8, ЗДБ 1,ГБР 1, ЦР;**

5. Запас на 1 ха: с клони **277** куб.м/ха , без клони **249** куб. м/ха.

6. Среден наклон на терена **14** градуса.

7. Очакван добив от маркираната дървесина **31** лежаща маса, куб.м.

дърв. вид / категория	ББ	ГБР	ЗДБ					дърв. вид / категория	ББ	ГБР	ЗДБ					върши на
едра	2							дребна								3
средна	1							дърва	22	4	2					

8.Наличие и характеристика на подраста преди сечта (състав, възраст, средна височина, % на покритие)

9. Средно извозно разстояние **70** м.;

10. Други характеристики на насаждението (*токовища, сватбовища, надлесни дървета, сервитути, защитени територии, Натура 2000, защитени видове описани в доклада за гори с висока консервационна стойност, мъртва дървесина; вододайни зони, биологично разнообразие и др.)* ***ПОПАДА В ЗОНА НАТУРА 2000 BG 0001389; BG 0002054;*** **Подотдела попада в ДУ ГАБРОВИЦА. В Ловните дни да бъдат ограничени всички горски мероприятия. Насаждението попада във ВКС 1 и ВКС 2. Дърводобивните дейности трябва да бъдат съобразени с наличието на ГВКС и други важни елементи на биоразнообразието, както и с препоръчителните практики за минимизиране въздействието върху елементите на околната среда.**

III. Технологични указания

1. Дървесината в насаждението да се добива при спазване на технологичната схема по т. I

2. Сечта ще се извършва с (моторен трион, ръчно, машини; кастренето на отсечените стъбла се извършва: в сечище, на временен склад) **БМТ, КАСТРЕНЕ И РАЗКРОЙВАНЕ В СЕЧИЩЕТО.**

3. Извозът от сечището до временните складове ще се осъществява **ЖИВОТИНСКА ТЯГА, НА ВЛАЧКА, САМАР, КАРУЦИ И МЕХАНИЗИРАНО С КОЛЕСНА ТЕХНИКА** на (цели стъбла, дълги/къси секции, сортименти, чипс и др.; с влачене по терена, изцяло натоварени) **СОРТИМЕНТИ ИЗЦЯЛО НАТОВАРЕНИ С ДЪЛЖИНА НА СТЪБЛЕНИТЕ СЕКЦИИ ОТ 1 М ДО 5 М**

4. Проектирани нови горски автомобилни пътища съгласно Наредба 5 за строителството в горските територии без промяна на предназначението им: дължина .....м. широчина .....м.

5. Изграждане и ремонт на временни извозни горски пътища:

5.1 Тракторни – допустимо разстояние между тях .....м (не по-малко от 40 м), дължина м, широчина 4 м.

5.2 Коларски - разстояние между тях.....м (не по-малко от 40 м), дължина .....м, широчина ... м

6. Просеки за въжени линии: ..... бр.

допустимо разстояние между просеките ..... м., дължина ..... м., широчина ..... м.

7. Направа на технологични просеки .....бр.

допустимо разстояние между тях .....м., дължина .....м., широчина ..... м.

8. Изграждане на нови временни складове (бр., площ в ха) **временните складове ще са около съществуващи горски пътища преминаващи покрай насаждението.**

9. Мерки за опазване на оставащите на корен дървета, подраста, младиняка и почвата **Насочено поваляне, оставащите на корен дървета да се пазят от обелване и нараняване при извоза, да се пази и почвата от ерозия. Да се опазва съществуващия подраст.**

10. Начини за почистване на сечището **вършината да е събрана на малки купчинки в сечището едновременно със сечта на местата където няма подраст. Да се спазва Наредба № 8/ 11.05.2012 г. за условията и реда за защита на горски територии от пожари .**

11. Други указания: **Да се изнасят битовите отпадъци от сечището извън горските територии на определените за това места. Да се поставят информационни табели. Да се спазват изискванията за горска сертификация.**

12. Всички операции по подготвителните и основните работи да се извършват съгласно изискванията на Правилника за здравословни и безопасни условия на труд в горите и правилата за противопожарна безопасност в горите.

ЗАПОЗНАТ с технологичния план: ...../попълва се след издаването на позволителното за сеч/

Лицето по чл. 108, ал. 2 от ЗГ, на което е издадено позволително за сеч № .....

.....

/ трите имена, подпис, дата - /

№ и дата на удостоверението за упражняване на лесовъдска практика: .....

Образец по чл. 53, ал. 6 от НСГ

Изготвил: инж. Ангел Веселинов
……
/име, фамилия,/ подпис: ……
дата: 05.08.2019 г.,
№ и дата на удостоверението за упражняване на лесовъдска практика: 1950 / 27.04.2012 год.

Одобрил:……
……
име, фамилия,/ подпис: ……
дата:……..г.,
№ и дата на удостоверението за упражняване на лесовъдска практика: ……..

ТЕХНОЛОГИЧЕН ПЛАН № 1

За добив на дървесина от отдел **87** подотдел **Р**
На **ТП ДГС ХИСАР** /*попълва се само за държавни гори*/
Община **ХИСАРЯ**; Землище **СТАРОСЕЛ**;
имот с (кадастрален идентификатор/КВС) №……., /*попълва се само за недържавни гори*/

I. Схема за добива на дървесина от насаждението

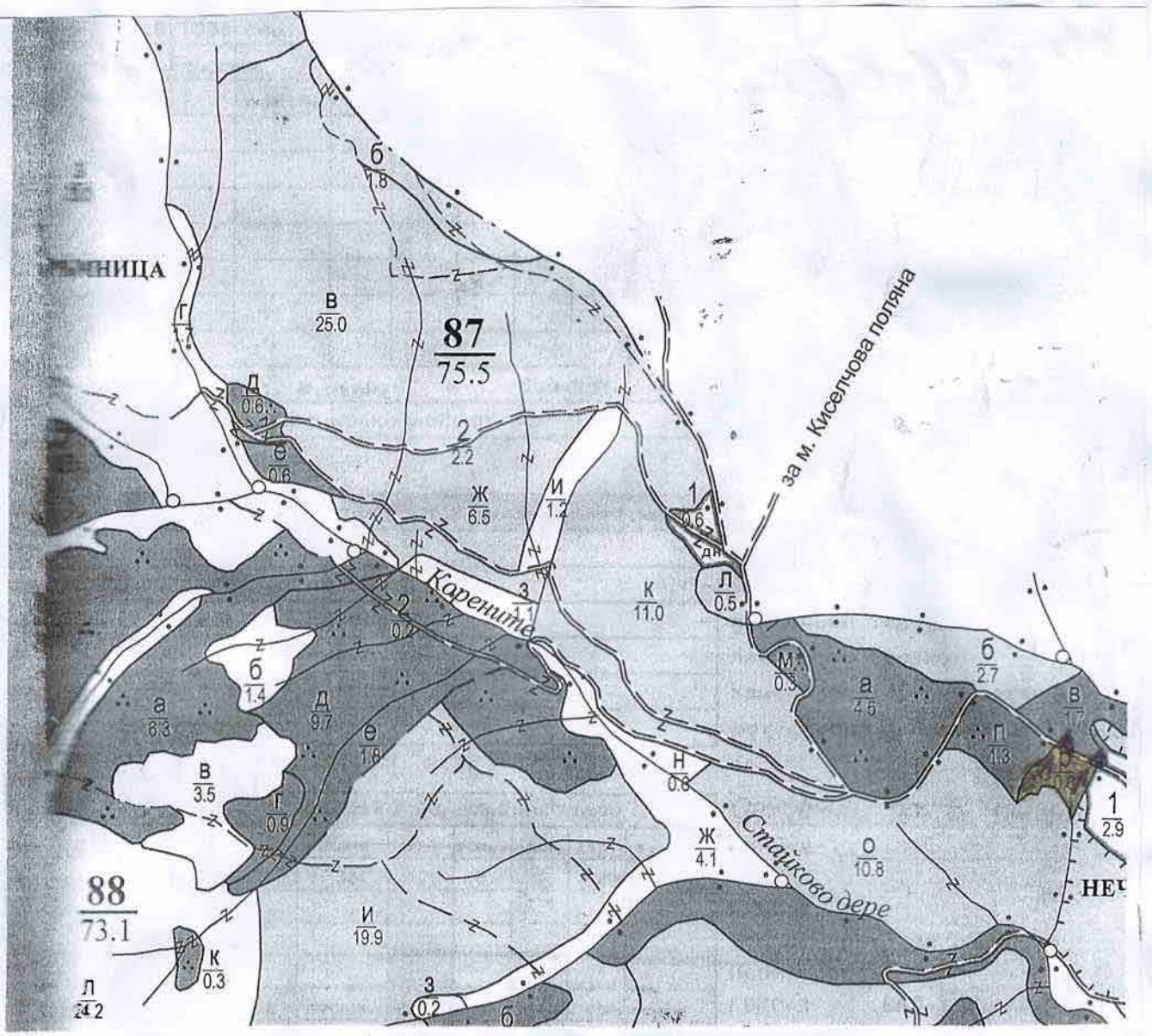

Легенда:

- ± ± ± ± проектирани коларски вр. извозни пътища
- ------ съществуващи извозни пътища
- ═══ съществуващ горски път
- ~~~~~ технологична просека
- ……
- »»»»» проектирани тракторни вр. извозни пътища
- ▲ ▲ ▲ временен склад
- xxxxxx трасе на въжена линия
- =+=+=+= проектиран автомобилен път
- ……

На схемата задължително се нанасят контурите на насаждението/имота, съществуващите и проектирани временни горски пътища, технологичните просеки, просеките за въжени линии, извозни пътища, временни складове както и връзката им със съществуващата автомобилна пътна мрежа.

II. Характеристика на насаждението

1.Вид на сечта **ПРОБИРКА** / интензивност **10 %**

Втори вид сеч _____/ интензивност …….%

2.Площ на подотдела **0,6 ха** Размер на сечището **0,6 ха**

3. Състав по план/програма **ЗДГЛ 10, БРЗ;** Действителен **ЗДГЛ 10, БРЗ;**

5. Запас на 1 ха: с клони **500** куб.м/ха , без клони **435** куб. м/ха.

6. Среден наклон на терена **8** градуса.

7. Очакван добив от маркираната дървесина **35** лежаща маса, куб.м.

дърв. вид / категория	ЗДГЛ							дърв. вид / категория	ЗДГЛ							върши на
едра	13							дребна	2							4
средна	4							дърва	16							

8.Наличие и характеристика на подраста преди сечта (състав, възраст, средна височина, % на покритие)

9. Средно извозно разстояние **50** м.;

10. Други характеристики на насаждението (*токовища, сватбовища, надлесни дървета, сервитути, защитени територии, Натура 2000, защитени видове описани в доклада за гори с висока консервационна стойност, мъртва дървесина, вододайни зони, биологично разнообразие и др.)* ***ПОПАДА В ЗОНА НАТУРА 2000 BG 0001389; BG 0002054;*** **Подотдела попада в ДУ ГАБРОВИЦА. В Ловните дни да бъдат ограничени всички горски мероприятия. Насаждението попада във ВКС 1 и ВКС 2. Дърводобивните дейности трябва да бъдат съобразени с наличието на ГВКС и други важни елементи на биоразнообразието, както и с препоръчителните практики за минимизиране въздействието върху елементите на околната среда.**

III. Технологични указания

1. Дървесината в насаждението да се добива при спазване на технологичната схема по т. 1

2. Сечта ще се извършва с (моторен трион, ръчно, машини; кастренето на отсечените стъбла се извършва: в сечище, на временен склад) **БМТ, КАСТРЕНЕ И РАЗКРОЙВАНЕ В СЕЧИЩЕТО.**

3. Извозът от сечището до временните складове ще се осъществява **ЖИВОТИНСКА ТЯГА, НА ВЛАЧКА, САМАР, КАРУЦИ И МЕХАНИЗИРАНО С КОЛЕСНА ТЕХНИКА** на (цели стъбла, дълги/къси секции, сортименти, чипс и др.; с влачене по терена, изцяло натоварени) **СОРТИМЕНТИ ИЗЦЯЛО НАТОВАРЕНИ С ДЪЛЖИНА НА СТЪБЛЕНИТЕ СЕКЦИИ ОТ 1 М ДО 5 М**

4. Проектирани нови горски автомобилни пътища съгласно Наредба 5 за строителството в горските територии без промяна на предназначението им: дължина ……м. широчина ……м.

5. Изграждане и ремонт на временни извозни горски пътища:

5.1 Тракторни – допустимо разстояние между тях .....м (не по-малко от 40 м), дължина м, широчина 4 м.

5.2 Коларски - разстояние между тях.....м (не по-малко от 40 м), дължина .....м, широчина ... м

6. Просеки за въжени линии: ……. бр.

допустимо разстояние между просеките ..... м., дължина ..... м., широчина ..... м.

7. Направа на технологични просеки .....бр.

допустимо разстояние между тях .....м., дължина ……м., широчина ..... м.

8. Изграждане на нови временни складове (бр., площ в ха) **временните складове ще са около съществуващи горски пътища преминаващи покрай насаждението.**

9. Мерки за опазване на оставащите на корен дървета, подраста, младиняка и почвата **Насочено поваляне, оставащите на корен дървета да се пазят от обелване и нараняване при извоза, да се пази и почвата от ерозия. Да се опазва съществуващия подраст.**

10. Начини за почистване на сечището **върхината да е събрана на малки купчинки в сечището едновременно със сечта. Да се спазва Наредба № 8/ 11.05.2012 г. за условията и реда за защита на горски територии от пожари .**

11. Други указания: **Да се изнасят битовите отпадъци от сечището извън горските територии на определените за това места. Да се поставят информационни табели. Да се спазват изискванията за горска сертификация.**

12. Всички операции по подготвителните и основните работи да се извършват съгласно изискванията на Правилника за здравословни и безопасни условия на труд в горите и правилата за противопожарна безопасност в горите.

ЗАПОЗНАТ с технологичния план: ……/попълва се след издаването на позволителното за сеч/

Лицето по чл. 108, ал. 2 от ЗГ, на което е издадено позволително за сеч № .....

……

/ трите имена, подпис, дата - /

№ и дата на удостоверението за упражняване на лесовъдска практика: ……

Данните са заличени на основание общия регламент за защита на личните данни Регламент (ЕС) 2016/679